






## Tegnforklaring

### Reguleringsplan PBL 2008 §12-5. Nr. 2 - Samferdselsanlegg og teknisk infrastruktur

-  Veg Kjøreveg
-  Gang-/sykkelveg
-  Annen veggrunn - tekniske anlegg
-  Annen veggrunn - grøntareal









### §12-5. Nr. 5 - Landbruks-, natur- og friluftsmål samt reindrift

-  L/B/T Kombinert LNF-formål/bolig/tjenesteyting

### §12-6 - Hensynssoner

-  H140 Frisikt
-  H210 Rød sone iht. T-1442
-  H220 Gul sone iht. T-1442
-  H570 Bevaring kulturmiljø


### Linjesymbol


-  Grense for sikringszone
-  Grense for støyzone
-  Hensynssonegrense
-  Plangrense
-  Formålgrense
-  Formålgrense
-  Frisiktlinje
-  Måle og avstandslinje

### Kartopplysninger

Kilde for basiskart: e-Torg  
 Dato for basiskart: 05.08.20  
 Koordinatsystem: ETRS89.UTM-32N  
 Høydegrunnlag: NN2000

Ekvidistanse: 1m  
 Kartmålestokk: 1:1000 m



**Detaljregulering**  
**Langbakken gård**

Våler i Innlandet kommune **Med tilhørende reguleringsbestemmelser**

Arealplan-ID:  
3419\_2020003

Forslagsstiller:  
Bengt Fasting

SAKSBEHANDLING ETTER PLAN- OG BYGNINGSLOVEN				SAKS-NR	DATO	SIGN
Dato	Revisjon					
Dato	05.01.21	Revisjon	Lagt inn støyzoner		05.01.21	RAG
Dato	19.11.20	Revisjon	Justert frisikt		08.12.20	RAG
<b>Kommunestyret sitt vedtak</b>				18/21		
2. gangs behandling Utvalg for miljø, plan og teknikk				13/21	09.03.21	
Offentlig ettersyn fra 15.09.20 til 16.11.20						
1. gangs behandling i Utvalg for miljø, plan og teknikk				69/20	15.09.20	
Kunngjøring av oppstart av planarbeid i Østlendingen					25.06.20	OEL
Oppstartsmøte med Våler kommune					16.06.20	OEL
PLANEN ER UTARBEIDET AV: <b>PLAN1</b> 				TEGNNR.	DATO	SIGN.
				3327-Reg03	31.08.20	RAG

Det bekreftes at planen er i samsvar med kommunestyrets vedtak av \_\_\_\_\_

Dato \_\_\_\_\_ Ordfører \_\_\_\_\_